

**КАДАСТРОВЫЙ ПАСПОРТ
помещения**

Лист № 1, всего листов 1

Дата 06.08.2012 г.

Кадастровый номер _____
Инвентарный номер 17:401:001:007817480:0100:20001
(ранее присвоенный учетный номер) _____

1. Описание объекта недвижимого имущества

1.1. Кадастровый номер здания (сооружения), в котором расположено помещение: _____

1.2. Этаж (и), на котором (ых) расположено помещение подвал

1.3. Общая площадь помещения 246,9

1.4. Адрес (местоположение):

Субъект Российской Федерации	Владимирская область	
Район		
Муниципальное образование	Тип	город
	Наименование	Владимир
Населенный пункт	Тип	город
	Наименование	Владимир
Улица (проспект, переулок и т.д.)	Тип	улица
	Наименование	Горького
Номер дома	57	
Номер корпуса		
Номер строения		
Литера	А	
Номер помещения (квартиры)	1	
Иное описание местоположения		

1.5. Назначение помещения нежилое (нежилое помещение)
(жилое, нежилое)

1.6. Вид жилого помещения в многоквартирном доме _____
(комната, квартира)

1.7. Кадастровый номер квартиры, в которой расположена комната _____

1.8. Номер помещения на поэтажном плане 1,2,3,8,9,11,12,13,13а,14,15,16

1.9. Предыдущие кадастровые (условные) номера объекта недвижимого имущества: _____

1.10. Примечание Общая площадь изменилась за счет уточненных данных БТИ в результате текущей инвентаризации от 30.08.2012г. На переоборудование ком 11,13,13а,14 разрешение не предъявлено

1.11. Государственное унитарное предприятие Владимирской области «Бюро технической инвентаризации». Свидетельство об аккредитации, выданное Федеральным агентством кадастра объектов недвижимости (Роснедвижимость) серия РН-1 № 000055
(наименование органа или организации)

Директор ВФ ГУП ВО «БТИ»
(полное наименование должности)



КАДАСТРОВЫЙ ПАСПОРТ

помещения

Лист №1, всего листов 1

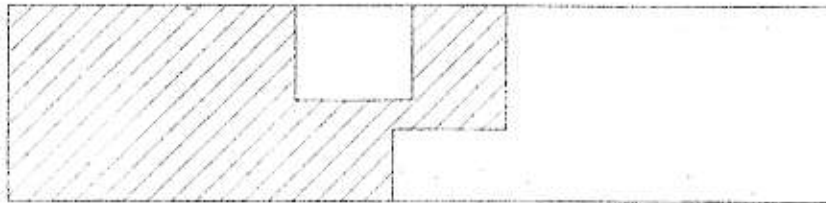
Дата 06.08.2012г.

Кадастровый номер _____

Инвентарный номер 17:401:001:0078:7430:0100:20001

(ранее присвоенный номер) _____

2. План расположения помещения на этаже подвал этаж



Масштаб 1:500

Директор ВФ ГУП ВО "ВТИ"
(полное наименование должности)



Шишэлина Е.А.
(инициалы, фамилия)

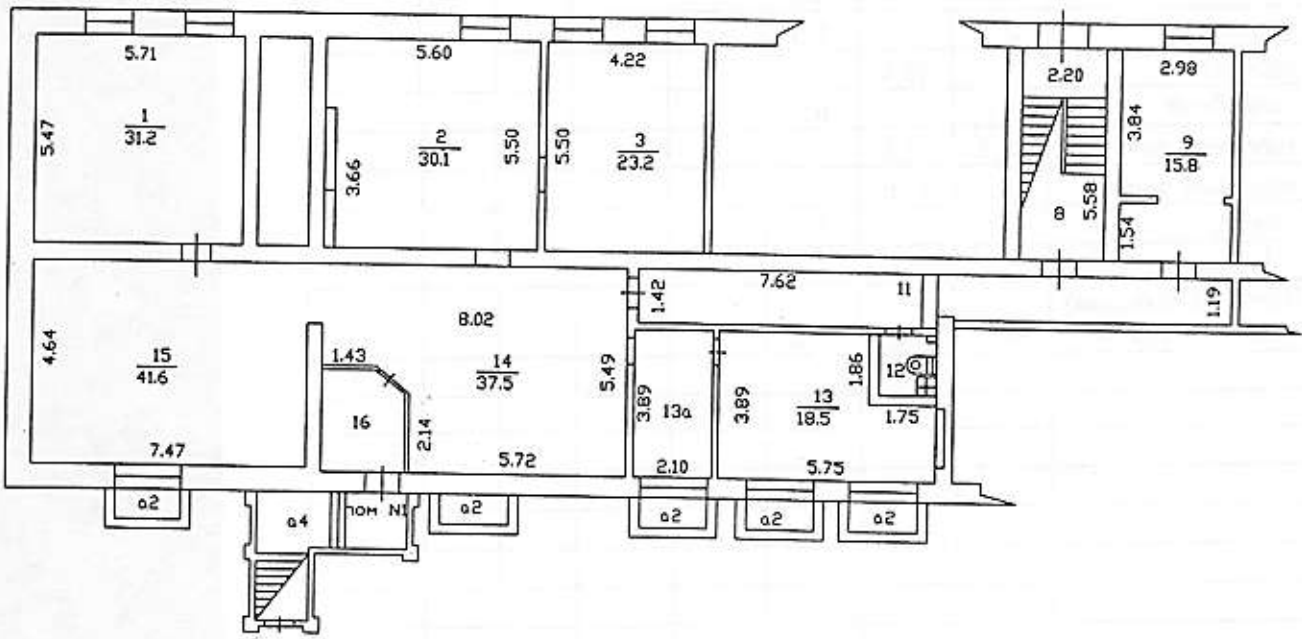
ПЛАН НЕЖИЛОГО ПОМЕЩЕНИЯ N 1

(выкопировка из поэтажного плана)

План 'подвала' этажа

Масштаб 1:200

НА ВОЗВЕДЕНИЕ ИЛИ ПЕРЕОБОРУДОВАНИЕ
к 11, 13, 13а, 14
(литера, квартира, комната)
РАЗРЕШЕНИЕ НЕ ПРЕДЪЯВЛЕНО
Дата 05.07.12 Подпись [Signature]



05.08. 2012г. Работы выполнены

Проверил _____

Директор _____



РОССИЙСКАЯ ФЕДЕРАЦИЯ

Единый государственный реестр прав на недвижимое имущество и сделок с ним

Государственное учреждение юстиции
"Центр государственной регистрации прав на недвижимое имущество
и сделок с ним Владимирской области"

СВИДЕТЕЛЬСТВО

О ГОСУДАРСТВЕННОЙ РЕГИСТРАЦИИ ПРАВА

Управление регистрации по городу Владимиру Центра государственной регистрации прав на недвижимое имущество и сделок с ним Владимирской области

Дата выдачи: 24 апреля 2002 г.

Основание: Выписка из реестра муниципальных объектов недвижимости г.Владимира № 12 от 09.01.2002г., р.№639

Субъекты права:

Долевое участие	ФИО, дата рожд. физ. лица. Наименование, ИНН юр. лица	Документ, удостоверяющий субъект права (№, дата регистрации, место выдачи)	Юр. адрес, адрес проживания или фактического местонахождения
	Муниципальное образование - г.Владимир Владимирской области	Устав р.№49 зарегистрированный управлением юстиции администрации Владимирской области 05.10.1998	Владимирская область, г. Владимир, ул. Горького, д.36

Вид права: Собственность

Объект права: Встроенные нежилые помещения
Назначение: Нежилое
Владимирская область, г. Владимир, ул. Горького, д. 57, встроенные нежилые помещения
Площадь: 542,5 кв.м.

Кадастровый (или условный) номер: 33:22:00000:000:9800/1:0057/A

Ограничения и обременения права: не зарегистрированы

о чем в Едином государственном реестре прав на недвижимое имущество и сделок с ним 24.04.2002 сделана соответствующая запись № 33-01\22-20\2002-277

Регистратор: Кутьменова С.Г.



33 АА № 195683 *

КАДАСТРОВЫЙ ПАСПОРТ

помещения

Лист № 1 всего листов 3

Дата 26.12.2011

Кадастровый номер _____

Инвентарный номер (ранее присвоенный учетный номер) 17:401:001:003371290:0001:20005

1. Описание объекта недвижимого имущества

1.1. Кадастровый номер здания (сооружения), в котором расположено помещение _____

1.2. Этаж (этажи), на котором расположено помещение _____ 1

1.3. Общая площадь помещения _____ 228,8 кв.м

1.4. Адрес (местоположение): _____

Субъект Российской Федерации	Владимирская область	
Район		
Муниципальное образование	тип	город
	наименование	Владимир
Населенный пункт	тип	
	наименование	
Улица (проспект, переулок и т.д.)	тип	проспект
	наименование	Ленина
Номер дома	9	
Номер корпуса		
Номер строения		
Литера	А	
Номер помещения (квартиры)	V	
Иное описание местоположения		

1.5. Назначение помещения _____ нежилое

(жилое, нежилое)

1.6. Вид помещения в многоквартирном доме _____

(комната, квартира)

1.7. Номер помещения на поэтажном плане _____

2-5.8.11-19,21 1этаж

1.8. Предыдущие кадастровые (условные) номера объекта недвижимого имущества: _____

1.9. Примечание: Составлено по данным технической инвентаризации по состоянию на 20.12.11 г.

Разрешение на перепланировку к.16,16а,16б,16в,18,18а-не предъявлено.

1.10 ФГУП "РОСТЕХИНВЕНТАРИЗАЦИЯ - ФЕДЕРАЛЬНОЕ БТИ" Владимирский филиал

Свидетельство об аккредитации серия РН-1 № 000364 от 14.12.2007 г.

И.о. Начальника ОТИОН _____

(полное наименование должности)

исп. Ларина А. Н.
рук. гр. Шурапова Е.И.

Ларина



Варенцова И.С.

(инициалы, фамилия)

КАДАСТРОВЫЙ ПАСПОРТ ПОМЕЩЕНИЯ

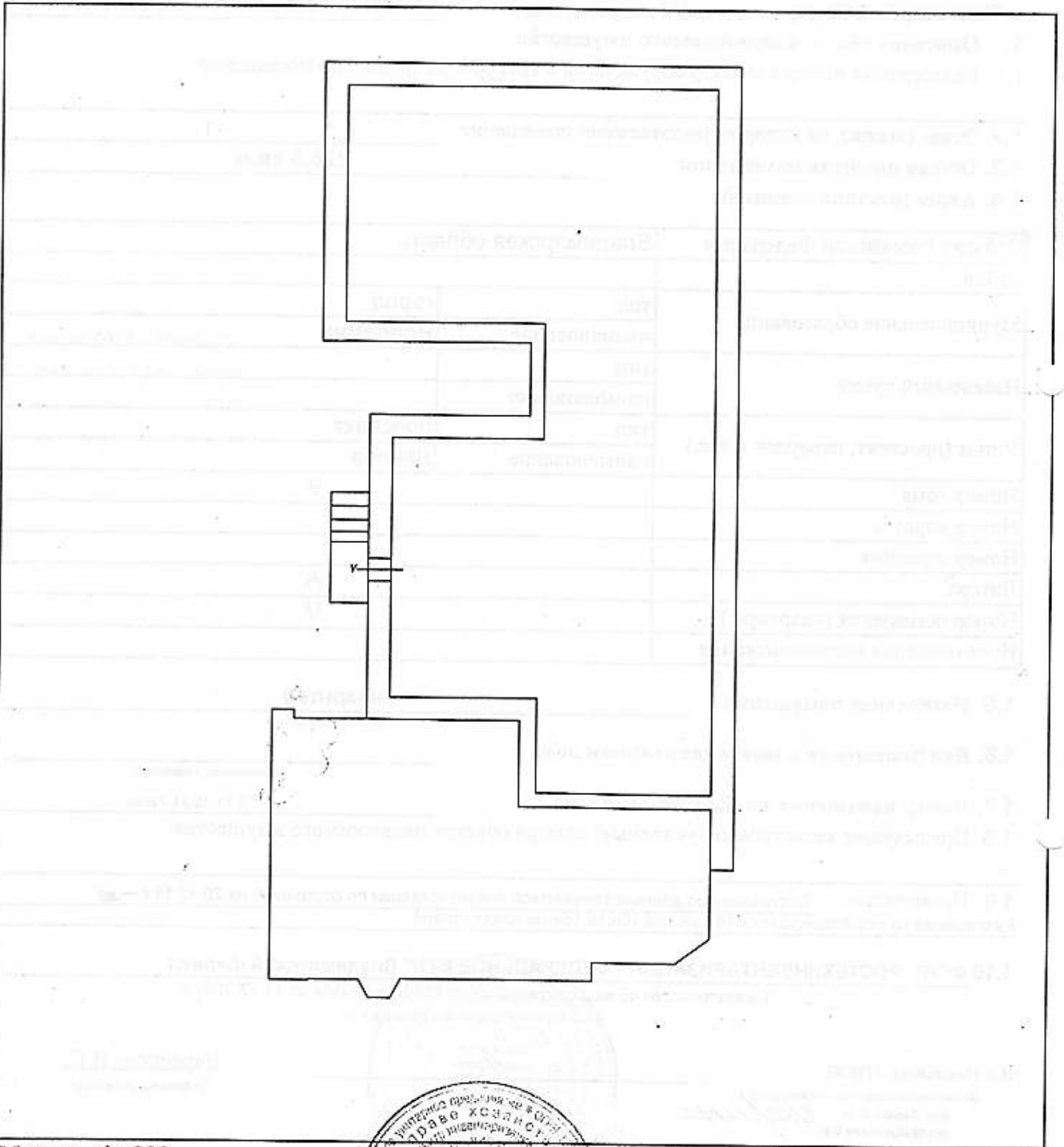
Лист № 2 всего листов 2

Кадастровый номер _____

Инвентарный номер (ранее присвоенный учетный номер) _____

17:401:001:003371290:0001:20005

2. План расположения помещения на этаже



Масшта 1: 200

И.о. Начальника ОТИОН
(полное наименование должности)

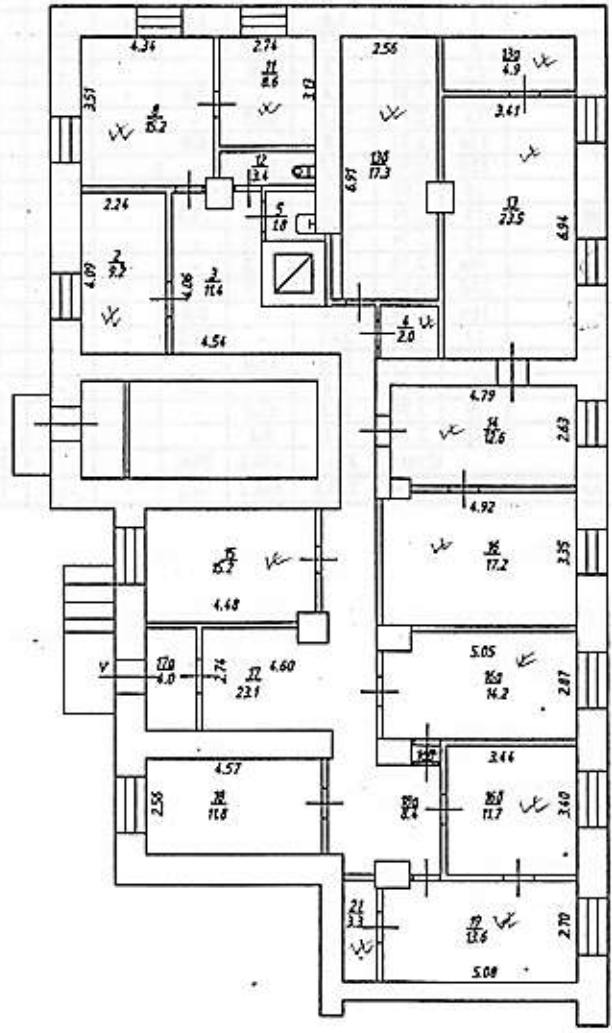


Варенцова И.С.
(инициалы, фамилия)

4. Поэтажный план

1000

Литера	А
Этаж	
1	



ФГУП "Ростехинвентаризация - Федеральное БТИ" Владимирский филиал
Поэтажный план

Должность	Фамилия И.О.	Подпись	Дата	Адрес: г. Владимир, пр-кт Ленина, д. 9	Лист	1
И.о. Начальника ОТИОН	Варенцова И.С.	<i>[Signature]</i>	20.12.2011		Листов	1
Руководитель группы	Шуралева Е.И.	<i>[Signature]</i>			Масштаб	1:100(1:200)
Техник-инвентаризатор	Лорина А.Н.	<i>[Signature]</i>				



5. Экспликация

Литера, Этаж	Номер и наименование помещения				Высота помещений, м	Площадь, кв.м						Примечание
	нежилого помещения, помещений общего пользования		части нежилого помещения (помещения)			Нежилых помещений			Открытые неотапливаемые планировочные элементы	Помещений общего пользования	Всех помещений здания	
	наименование/ назначение	№	наименование/ назначение	№		Общая	Основная	Вспомогательная				
1	2	3	4	5	6	7	8	9	10	11	12	13
A I эт.	нежилое помещение	√	кабинет	2	2,74	9,2	9,2	-	-	-	9,2	
-		коридор	3	2,74	11,4	-	11,4	-	-	-	11,4	
-		подсобное	4	2,74	2,0	-	2,0	-	-	-	2,0	
-		туалет	5	2,74	1,8	-	1,8	-	-	-	1,8	
√		кабинет	8	2,74	15,2	15,2	-	-	-	-	15,2	
√		кабинет	11	2,74	8,6	8,6	-	-	-	-	8,6	
-		санузел	12	2,74	3,4	-	3,4	-	-	-	3,4	
√		кабинет	13	2,74	23,5	23,5	-	-	-	-	23,5	
√		подсобное	13а	2,74	4,9	-	4,9	-	-	-	4,9	
√		кабинет	13б	2,74	17,3	17,3	-	-	-	-	17,3	
√		кабинет	14	2,74	12,6	12,6	-	-	-	-	12,6	
√		подсобное	15	2,74	15,2	-	15,2	-	-	-	15,2	
√		кабинет	16	2,74	17,2	17,2	-	-	-	-	17,2	
√		кабинет	16а	2,74	14,2	14,2	-	-	-	-	14,2	
√		кабинет	16б	2,74	11,7	11,7	-	-	-	-	11,7	
√		тамбур	16а	2,74	0,4	-	0,4	-	-	-	0,4	
-		коридор	17	2,74	23,1	-	23,1	-	-	-	23,1	
-		кабинет	18	2,74	11,8	11,8	-	-	-	-	11,8	
-		коридор	18а	2,74	8,4	-	8,4	-	-	-	8,4	
√		кабинет	19	2,74	13,6	13,6	-	-	-	-	13,6	
√		кабинет	21	2,74	3,3	3,3	-	-	-	-	3,3	
Итого:						228,8	158,2	70,6	-	-	228,8	
Общая площадь помещений всего, по зданию:						228,8	158,2	70,6	-	-	228,8	